

angers

randonnées pédestres

23 CIRCUITS PÉDESTRES DISPONIBLES
à l'OFFICE DE TOURISME
angers-tourisme.com



Angers Anjou Val de Loire

© Alexandre Lamoureux



Loire et plaine horticole



SAINTE-GEMMES-SUR-LOIRE
LES PONTS-DE-CÉ

5h00
19,4 km


Ce circuit est un vrai dépaysement à quelques kilomètres au sud d'Angers. La flore et la faune sont ici très riches grâce à la Loire et à ses nombreux bras. C'est pourquoi de nombreux horticulteurs se sont installés dans ce secteur. En témoignent les immenses serres et les alignements de pots, à perte de vue. Chaque saison a sa couleur dominante et la géométrie qui prévaut fait de cette promenade un régal pour les yeux.

SITUATION

6 km au sud d'Angers
58 km à l'ouest de Saumur

PARKING

Parking du Pont de l'Authion
N 47.42341 °, W 0.55081 °



Code de balisage PR®
FFRandonnée

- Bonne direction
- ≡ Changement de direction
- ✗ Mauvaise direction

© marques déposées



À DÉCOUVRIR EN CHEMIN

Sainte-Gemmes-sur-Loire

- Jardin méditerranéen
- Parc du Hutreau
- Musée des Boissons et de la Sommellerie
- Eglise de Sainte-Gemmes
- Port Thibault : Sainte-Gemmes
- Ancien alambic
- Vue sur la confluence Loire et Authion

Les Ponts-de-Cé

- Eglise Saint-Aubin
- Château-Musée des Coiffes et Traditions
- Parc Debussy
- Pont Dumnacus
- Rive d'Arts : Les Ponts-de-Cé.



À DÉCOUVRIR AUX ALENTOURS

- Château d'Angers et Tapisserie de l'Apocalypse
- Réserve naturelle Prairies de la Baumette : Sainte-Gemmes-sur-Loire.
- Île Chevière : Sainte-Gemmes-sur-Loire.
- Centre-ville d'Angers et la Doutre
- Musées d'Angers

BALISAGE

Violet



- Destination Angers - Office de tourisme : 02 41 23 50 00, destination-angers.com, officedetourisme@destination-angers.com



Comité

- Comité FFRandonnée de Maine-et-Loire : maine-et-loire.ffrandonnee.fr



Services

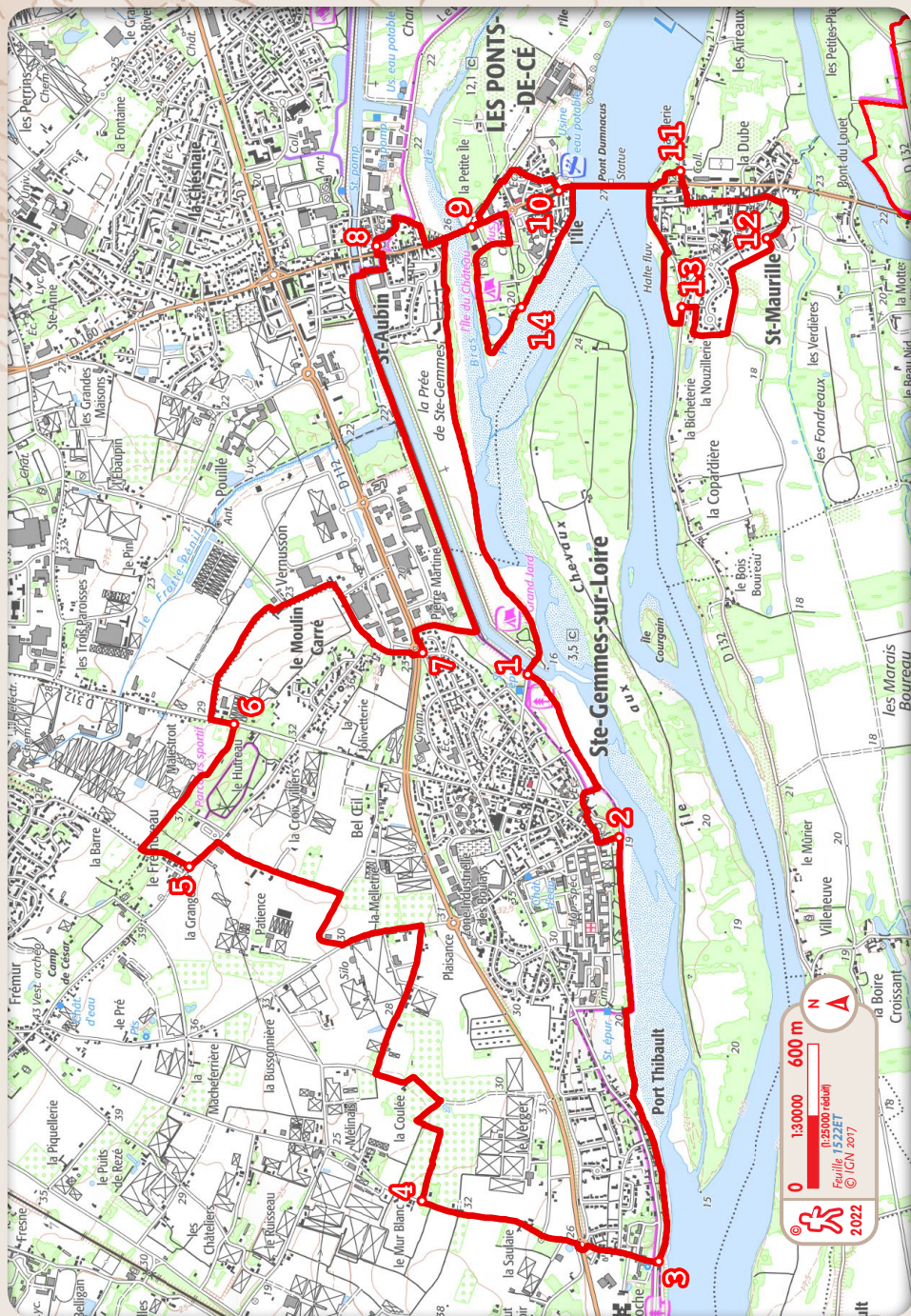
Les Ponts-de-Cé

- Guinguette En rouge et Loire
- Les 3 lieux : 02 14 03 03 53
- Le Bosquet : 02 41 57 72 42
- La cantine de Cé : 09 72 83 95 50
- Pizzeria le San Marco : 02 41 44 98 08

Sainte-Gemmes-sur-Loire

- G20 Supermarché : 02 41 91 90 08.
- Restaurant L'Orchidée : 02 41 79 02 77
- Bar crêperie Les Petites Écuries : 02 41 66 25 50
- Bar restaurant La Loire : 02 41 44 20 50
- Nombreux hébergements dans le secteur, contacter l'Office de Tourisme d'Angers.

PR Loire et plaine horticole



7 Traverser la D112 par les passages protégés en contournant le rond-point par la droite. Passer derrière la palissade en bois et tourner à droite après le fossé, pour rejoindre l'Authion. Suivre à gauche la Levée sur environ 1,6 km. Tourner à droite et franchir l'Authion par la passerelle métallique. Prendre la rue du Pochetet en face. Tourner à gauche dans le passage Joseph Gilbert et arriver à la rue Victor Hugo devant > l'Église Saint-Aubin.

8 Prendre la rue Marceau à gauche de l'Église. Aller jusqu'au rond-point, prendre à droite la rue Louis BLON jusqu'à la Levée de Belle Poule. Tourner à droite et arriver à la rue Victor Hugo. Tourner à gauche et traverser le Bras de Saint-Aubin par le Pont de Verdun (> point de vue sur le Bras de Saint-Aubin).

9 Devant la Salle Emstal tourner à gauche et passer devant le Monument aux Morts. Continuer jusqu'au rond-point. Le contourner par la droite, traverser l'aire de jeux et prendre à droite en direction de la base de canoë-kayak. Prendre tout de suite à droite la rue Joachim du Bellay. La suivre jusqu'au bout (> point de vue sur la Loire), avant de prendre à droite la rue des Lauriers. Monter l'escalier et prendre à gauche la rue du Général de Gaulle.

10 Traverser la Loire par le (> Pont Dumnacus points de vue sur la Loire). Continuer tout droit et juste après la Maison Intercommunale de Musique prendre le portillon à gauche pour traverser (> le Parc Debussy). Si le portillon est fermé, aller jusqu'au rond-point puis tourner à droite pour prendre la rue des Lombards.

11 À la sortie du parc tourner à droite en prenant la rue de la Gare, traverser le rond-point au niveau de la rue Pasteur et prendre la rue des Lombards. Au bout, tourner à gauche et suivre la rue du Commandant Bourgeois. Passer devant (> l'Église et le Cloître Saint-Maurille) et suivre la venelle de Champies. Tourner à droite et passer devant la salle des Sports du Val de Louet.

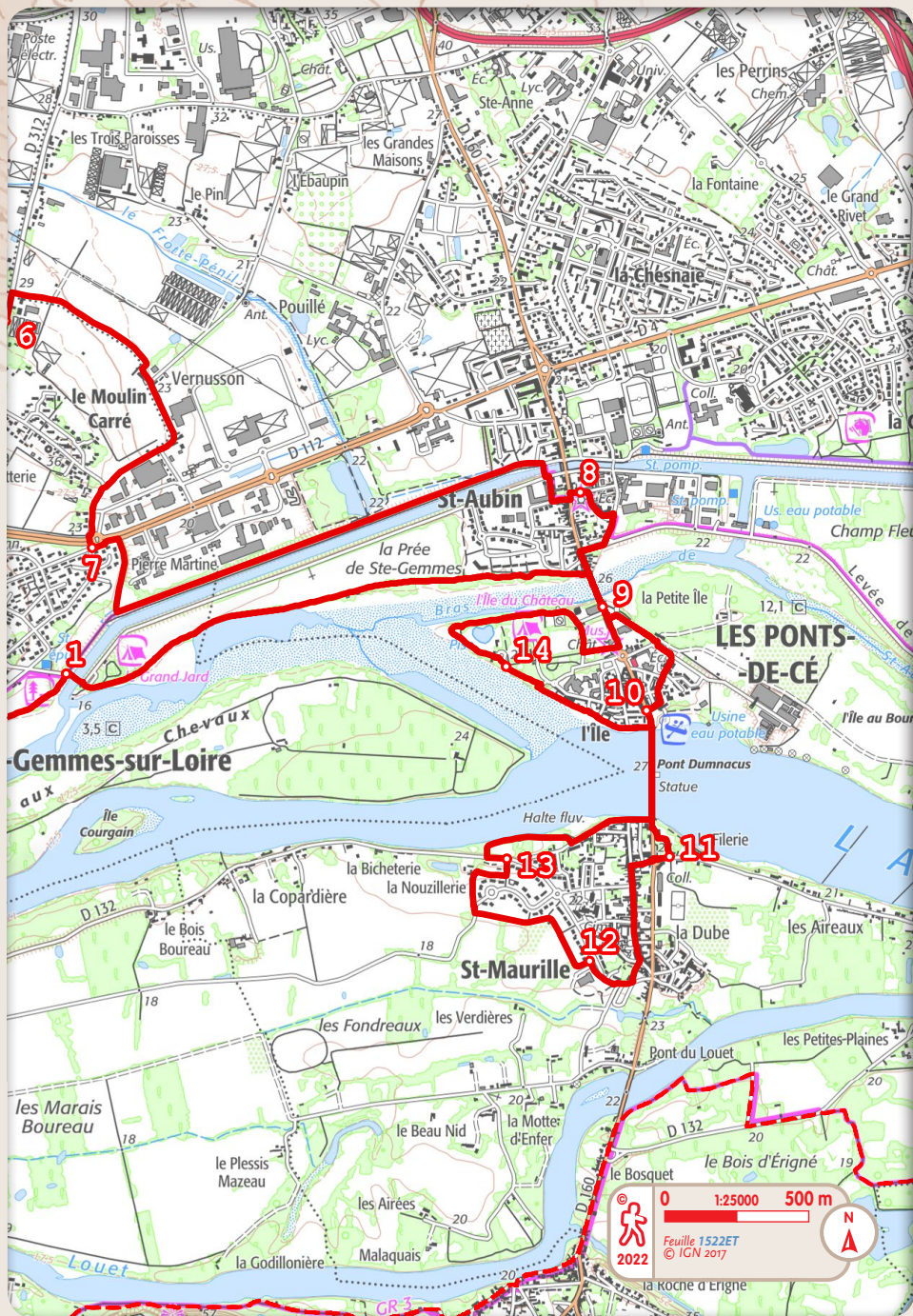
12 Prendre le chemin gravillonné à gauche, juste après le parking de la salle. Continuer en bas à droite sur le chemin en contrebas des maisons, jusqu'au chemin revêtu des Marais. Tourner à droite puis immédiatement à gauche jusqu'à la Levée de Saint-Jean-de-la-Croix. L'emprunter à gauche puis suivre, tout de suite, à droite, le sentier qui rejoint (> la Loire).

13 Longer la Loire jusqu'au (> Port du Grand Large), suivre le quai de Jemmapes avant d'atteindre (> le Pont Dumnacus). L'emprunter puis prendre à gauche le quai Dupetit-Thouars et longer (> la Loire) en suivant cette direction.

14 Rejoindre (> le Port de Noues) puis la zone de baignade. La contourner et longer ensuite (> le Bras de Saint-Aubin). Arriver sur le parking de la Salle Emstal passer, à droite, sous un portique et s'engager ensuite sur le chemin à gauche. Passer au coin du (> Château-Musée des Coiffes et des Traditions). Découvrir en face à droite la Mairie et suivre à gauche la rue Charles de Gaulle.

9 Traverser le (> Pont de Verdun) et tourner à gauche sur le quai de l'Amiral Courbet. S'engager de suite à gauche sur le chemin qui longe, sur 1,8 km, le Bras de Saint-Aubin puis la Loire pour atteindre l'entrée du camping. Monter l'escalier à gauche. Franchir (> l'Authion) et retrouver le point de départ.

PR Loire et plaine horticole



FAUNE ET FLORE, PATRIMOINE EN QUELQUES MOTS...

Profitez du lever du jour ou du coucher du soleil pour longer les bords de Loire, la lumière et les paysages vous plongeront dans une sérénité hors du commun. Les passionnés de plantes seront ravis par le jardin méditerranéen qui suit les quais à Sainte-Gemmes-sur-Loire. Pour une visite insolite dans un lieu chargé d'histoire, arrêtez-vous au Château-Musée des Coiffes et des Traditions. Et si vous êtes créatifs et curieux, venez découvrir le pôle création Rive d'Arts qui se trouve également sur votre chemin.



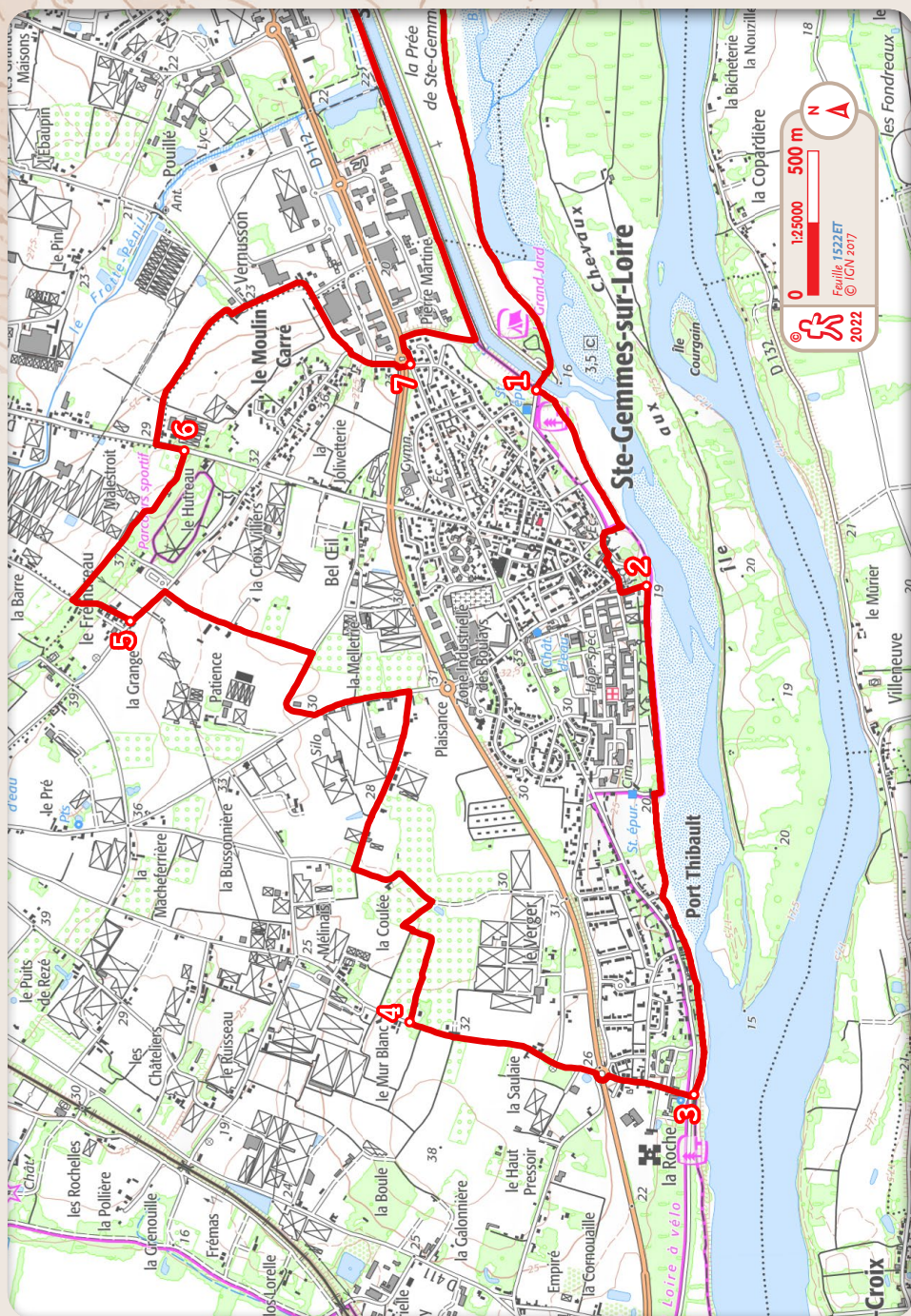
© Les Amis des Coiffes



© Romain Basseine - Destination Angers

Le Jardin méditerranéen à Sainte-Gemmes-sur-Loire

PR Loire et plaine horticole



- 1 S'engager sur le sentier qui longe l'Authion puis la Loire (👁 > points de vue). Après 600 m, obliquer à droite en direction des Jardins du Presbytère jusqu'à la rue de la Rive, avant de suivre la rue du Jeu de Boules. Aux 👁 > Jardins du Presbytère, prendre la venelle en face menant à 👁 > l'Église de Ste-Gemmes. Devant l'entrée de l'Église prendre, à gauche, la rue des Aralias qui descend vers la Loire.
- 2 Suivre à droite la Loire sur 1,8 km avant d'arriver à l'entrée du 👁 > Jardin Méditerranéen, après être passé, à Port Thibault, devant 👁 > l'ancien Alambic, situé à droite sur une petite place.
- 3 Après le Jardin Méditerranéen, emprunter à droite la route de la Roche Morna et poursuivre jusqu'au rond-point. Le contourner par la gauche, pour traverser la D112, en empruntant le passage protégé, avant de continuer route de la Roche, en direction du lieu-dit Le Mur Blanc.
- 4 Prendre à droite, en face du panneau indiquant le Mur Blanc, le chemin qui longe la pommeraie sur 300 m. Franchir un petit fossé et suivre le sentier qui le longe pour atteindre un chemin empierré. L'emprunter à gauche pour traverser le hameau de la Coulée et prendre ensuite, à droite, le chemin de la Messe. Au panneau Stop, suivre à gauche, sur 300 m, la route de Frémur avant d'emprunter, à droite, le chemin de Bel Ciel. Prendre ensuite à gauche le chemin des Rinières, avant d'emprunter, à gauche, celui du Hutreau.
- 5 Tourner à droite sur le chemin revêtu du Frémureau, puis emprunter à droite le sentier, entre horticulture et bois, qui longe le parcours de santé, puis le 👁 > Parc du Hutreau (vue sur le château du Hutreau).
- 6 Au Stop, emprunter à gauche la D312. La traverser après environ 100 m et poursuivre à droite sur le chemin de la Roche Galice. Continuer sur le chemin du Petit Vernusson puis sur celui du Moulin Carré.

